PRIX DÉPARTEMENTAL
PAYSAGE ET ESPACES PUBLICS
2024

30 Gard
c|a.u.e
Conseil d'architecture, d'urbanisme
et de l'environnement

Le Mot du Président

Face à nos vies trépidantes et connectées, les paysages, les arbres et plus largement les plantations nous invitent à ralentir le pas, changer de rythme, sortir de nos habitations. Les apports du végétal dans les espaces publics influent sur les équilibres naturels et, en urbanisme, leur plus-value en termes de valorisation du bâti et d'attractivité des territoires n'est pas neutre.

La responsabilité des gestionnaires des collectivités à créer un cadre de vie favorable aux enjeux climatiques, au développement économique et à l'épanouissement des populations notamment, est immense. Les professionnels de l'aménagement - et plus particulièrement les paysagistes - allient pour leur part une sensibilité créative, une technicité et un regard objectif sur les différentes échelles des territoires. A ce titre, ce nouveau palmarès montre qu'il n'y a pas de petits projets et que la confiance entre maîtrise d'ouvrage publique, maîtrise d'œuvre voire maîtrise d'usage est indispensable pour favoriser des lieux de vie qui donnent sens à la notion de développement durable.

Je remercie l'ensemble des candidats à la 3e édition du Prix Paysage & Espaces publics du CAUE 30 ainsi que les membres du jury qui les ont départagés. Mes félicitations s'adressent, enfin, aux lauréats qui ont été désignés dans trois catégories.

Ce catalogue permettra à chacun d'apprécier la richesse des différents projets.

Vincent BOUGET
Président du CAUE 30
Conseiller départemental
canton Nîmes 3

Le prix Départemental Paysage et espaces publics du Gard désigne un lauréat dans trois catégories différentes :

- espace public,
- aménagement urbain et paysager,
- adaptation au changement climatique.

CATÉGORIE ESPACES PUBLICS

La place des écoles, Saint-Mamert du Gard

Agence Némis Paysage

année de réal. : 2021
surface : 4430 m2
localisation : Place des écoles
30 730 Saint-Mamert-du-Gard
montant des travaux : 164 932€

Crédits photos : Némis

Au cœur de la commune une nouvelle place à été créée afin de doter le village d'un grand espace public, trait d'union entre le centre historique et les quartiers résidentiels. S'appuyant sur les éléments en présence (école, jeux et skate-park, équipements), et à partir d'une nouvelle trame d'arbres d'alignement (micocouliers), la place permet d'unifier et de restructurer un tissu péri-urbain disparate.

Conçue comme une place de village, elle propose un grand espace ombragé, accessible à tous et ouvert à une multiplicité d'usages (rencontre, repos, festivités, jeux d'enfants et de boules, stationnement).En complément du maillage de micocouliers, des massifs d'arbustes et de vivaces adaptés au climat méditerranéen composent un lieu frais et ombragé. Réalisés en creux, selon les principes des «jardins de pluie», ils permettent la rétention des eaux pluviales et leur infiltration.

La commune a organisé une concertation avec les habitants sur le projet, en amont de sa conception.

LEGENDE
Béton désactivé
Stabilisé
Enrobé
Prairie
Massif arbustif
Mégocomposte
Tilleul
Massifs bouture (gestion pluviale)
Tilleul
Tilleul
Jeux d'enfants
Pousse monumentale
Arbres existants
Photinia Fraseri
Conteneur
Compostaux
0
10
20
30
40
50

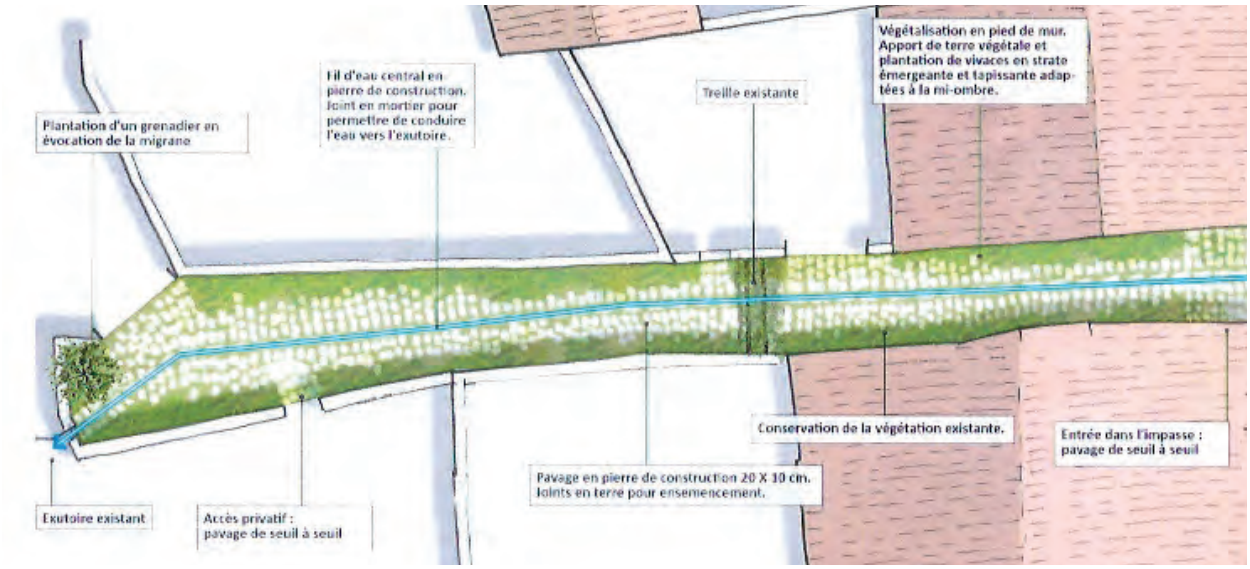

L'impasse de la Migrane, Villevieille

IL Y A - atelier de paysage

année de réal. : 2023
surface : 120m2
localisation : impasse de la Migrane
30 352 Villevielle
montant des travaux : 24 377€

Crédits photos : IL Y A - atelier de paysage

Dans le cadre d'un aménagement du centre ancien, cette petite impasse a bénéficié d'une attention particulière. À l'instar des autres voies très minérales malgré quelques plantations en pied de façades, cet espace a été pensé dans le but de préserver un lieu atypique en cœur de village et de créer un espace de fraicheur. Le choix d'un pavage avec des joints enherbés permet l'infiltration d'une partie des eaux de pluie, les plantes existantes ont été conservées, d'autres ont été plantées, privilégiant des essences méditerranéennes.

Tous les habitants du village ont été conviés à une présentation du projet sur site. Les deux personnes qui accèdent à leur logement par cette impasse, sont fortement impliquées et contribuent à l'entretien du lieu.

Liste des candidats de la catégorie Espaces Publics

La place du village
Maîtrise d'ouvrage : LANUÉJOLS
Maîtrise d'œuvre : Gilles Amphoux

année de réal. : 2023
surface :
localisation : Place de la fontaine
30 750 Lanuéjols
montant des travaux HT :

La place du village et ses abords
Maîtrise d'ouvrage : THÉZIERS
Maîtrise d'œuvre : Atelier initial

année de réal. : 2023
surface : 1 300m2
localisation : Place de l'église
30 390 Théziers
montant des travaux HT : 550 000 €

L'aire de jeux

Maîtrise d'ouvrage : Saint-Dézéry
Maîtrise d'œuvre : CMO Paysage

année de réal. : 2022
surface : 725m2
localisation : Place Marc Hermet
30 190 Saint-Dézéry
montant des travaux HT : 59 112 €

Les abords de la mairie

Maîtrise d'ouvrage : BAGARD
Maîtrise d'œuvre : Luc Travier - Deco Format

année de réal. : 2023
surface : 1 400m2
localisation : 159, route d'Alès
30140 Bagard
montant des travaux HT : 115 000 €

CATÉGORIE AMÉNAGEMENT URBAIN ET PAYSAGER

Valorisation écotouristique du phare de l'Espiguette, Le Grau-du-Roi

Parcs et Jardins Méditerranéens

année de réal. : 2023
surface : 9,5 ha
localisation : Phare de l'Espiguette
Le Grau du Roi 30240
montant des travaux : 1 500 000€

Crédits photos : Parcs et Jardins Méditerranéens

A+P – Claire Florenzano Architecte du patrimoine
AAUN – Ugo Nocera Architecte du patrimoine
Agence Thomas Gentilini - Alexandre Lebel Paysagiste
Concepteur Bonuccelli - Scénographe

Pour permettre la découverte du phare de l'Espiguette, dans le respect de son environnement particulièrement sensible, un cheminement a été aménagé depuis les chemins de plage. Par un traitement sobre en bois grisé et une insertion fine dans le relief, l'aménagement respecte l'authenticité du site. Accessible à tous, il favorise par la déambulation ou la contemplation une immersion dans le milieu et le paysage dunaire, offrant des perspectives sur le grand paysage, la mer et le phare.

Le parcours propose également à l'aide de différents panneaux, une sensibilisation à la fragilité du milieu naturel dunaire et à l'histoire du site. Conçu pour le grand public au sein d'un site fréquenté, le cheminement permet, en empêchant son piétinement, la préservation de son caractère sauvage et de son écosystème précieux.

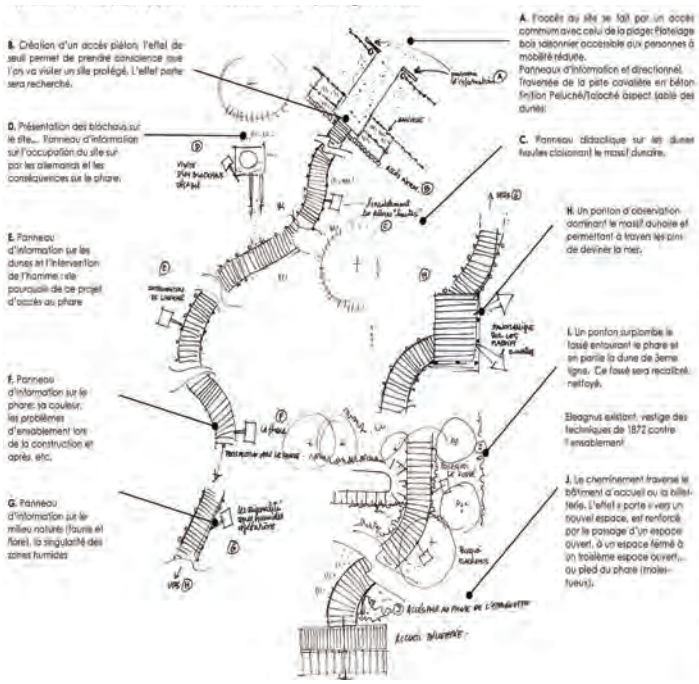
A. L'accès au site se fait par un accès commun avec celui de la plage: Platelage bois sablonnier accessible aux personnes à mobilité réduite.
Panneaux d'information et directionnel.
Traversée de la piste cavalière en béton finition Peluché/Taloché aspect sablé des dunes.
B. Création d'un accès piéton, l'effet de seuil permet de prendre conscience que l'on va visiter un site protégé. L'effet porte sera recherché.
D. Présentation des bitchous sur le site... Panneau d'information sur l'occupation du site sur par les allemands et les conséquences sur le phare.
C. Panneau didactique sur les dunes feuilles classant le massif dunaire.
H. Un ponton d'observation dominant le massif dunaire et permettant à travers les pins de deviner la mer.
E. Panneau d'information sur les dunes et l'intervention de l'homme : de pourquoi de ce projet d'accès au phare
I. Un ponton surplombe le fossé entourant le phare et en partie la dune de 3ème ligne. Ce fossé sera recalibré, nettoyé.
F. Panneau d'information sur le phare: sa couleur, les problèmes d'ensablement lors de la construction et après, etc.
Eleagnus existant, vestige des techniques de 1872 contre l'ensablement
J. Le cheminement traverse le bâtiment d'accueil ou la billetterie. L'effet « porte » vers un nouvel espace, est renforcé par le passage d'un espace ouvert, à un espace fermé à un troisième espace ouvert... au pied du phare (malentendu).
G. Panneau d'information sur le milieu naturel (faune et flore), la singularité des zones humides

Liste des candidats de la catégorie Aménagement urbain et paysager

L'espace Frida Kahlo

Maîtrise d'ouvrage : LA GRAND COMBE
Maîtrise d'œuvre : Infra conseils services

année de réal. : 2024
surface : 12 490m2
localisation : rue des Tuileries
30 110 La Grand'Combe
montant des travaux HT : 522 000 €

Le quartier de l'Arboux

Maîtrise d'ouvrage : LA GRAND COMBE
Maîtrise d'œuvre : Infra conseils services

année de réal. : 2024
surface : 4 657m2
localisation : place de l'Arboux, avenue du 19 mars 1962
30 110 La Grand'Combe
montant des travaux HT : 491 000 €

Le parc public

Maîtrise d'ouvrage : VAUVERT
Maîtrise d'œuvre : CEREG

année de réal. : 2021-2023
surface : 27 000m2
localisation : Chemin de la Rouvière 30 600 Vauvert
montant des travaux HT : 793 303,07 €

Un aménagement végétal et artistique

Maîtrise d'ouvrage : VERS-PONT-DU-GARD
Maîtrise d'œuvre : CEREG

année de réal. : 2021-2023
surface : 27 000m2
localisation : entrée de village et voie verte 30 210 Vers-Pont-du-Gard
montant des travaux HT : 17 433 €

Passerelle de l'Oiselay-Sauveterre

Maîtrise d'ouvrage : CD 84 (délégation CD30
Maîtrise d'œuvre : Agence STOA

année de réal. : 2023
surface : 200mL
localisation : franchissement du Rhône entre Sorgues et Sauveterre 30 312 Sauveterre
montant des travaux HT : 2 230 000 €

CATÉGORIE ADAPTATION AU CHANGEMENT CLIMATIQUE

La cour de l'école Genestet, Marguerittes

CMO Paysage

année de réal. : 2023
surface : 1 300 m2
localisation : école Genestet
Marguerittes 30320
montant des travaux : 79 107€

Crédits photos : CMO Paysage

Inscrite dans un environnement urbain et minéralisé, fortement sujet aux effets d'îlot de chaleur urbain, la cour de l'école Genestet a connu une profonde transformation, pour devenir un espace plus frais et végétalisé. Avec une partie des sols désimperméabilisés et de nouvelles plantations, elle offre un cadre plus adapté aux contraintes climatiques actuelles et futures. Le projet a également donné lieu à une meilleure gestion des eaux pluviales, 80% étant infiltrées et alimentant les plantations, qui elles-mêmes contribuent au développement de la biodiversité.

Au-delà de ses qualité bio-climatiques, le projet a permis de développer et mieux partager les usages de la cour, ainsi qu'une plus grande appropriation de l'espace par tous les enfants (activités physiques, escalade, dessins, jeux calmes, repos, espace potager...). Ce nouvel environnement favorise, selon les enseignants, un bon épanouissement des enfants, moins de disputes et plus de coopération.

Le projet a bénéficié d'une réelle co-conception, afin de s'adapter au mieux aux besoins de tous les utilisateurs de la cour, enfants et adultes.



Liste des candidats de la catégorie Adaptation au changement climatique

Les cours d'écoles
Maîtrise d'ouvrage : SAINT-PRIVAT DES VIEUX
Maîtrise d'œuvre : CEREG

année de réal. : 2022
surface : 3 400m2
localisation : Groupe scolaire Jean-Pierre Florian
30 340 Saint-Privat-des-Vieux
montant des travaux HT : 226 095 €

2024

Prix Départemental Paysage et Espaces publics du C.A.U.E. du Gard

Pour l'édition 2024, le jury était composé des membres suivants :

Charles-Thomas SALES-CABRERA
paysagiste, représentant de la Fédération Française des Paysagistes Occitanie

Florence DURVILLE,
paysagiste, représentante du Conseil Départemental du Gard

Marion BATTENTIER,
architecte, représentante de l'Ordre des Architectes du Gard

Florence CHIBAUDEL,
architecte-urbaniste, représentante des Urbanistes Occitanie Méditerranée

Clément BAUDOT,
ingénieur agronome, représentant de la FREDON Occitanie

Gwenaël FLAMIER,
hydrologue, représentant de l'Agence de l'EAU Rhône Méditerranée et Corse

Pascale PARAT-BEZARD
socio-anthropologue, responsable coordination Sensibilisation Urbanisme et Paysage au CAUE 30

Aider à la décision
en accompagnant les collectivités

Former et animer
les réseaux professionnels

Conseiller
les particuliers et les collectivités

Sensibiliser
aux questions liées au cadre de vie

Le Conseil d'Architecture, d'Urbanisme et de l'Environnement du Gard (C.A.U.E.) est un organisme départemental, assurant une mission de service public.

Il a pour vocation la promotion de la qualité de l'architecture, de l'urbanisme et de l'environnement.

Il accompagne les collectivités sur leurs projets d'aménagement et conseille gratuitement les particuliers par l'intermédiaire de ses architectes et paysagistes, dans le cadre de permanences hebdomadaires sur rendez-vous.

Le Conseil d'Architecture, 'Urbanisme et de l'Environnement du Gard à également pour mission la sensibilisation du public aux questions liées au cadre de vie.

30 Gard

c|a.u.e

Conseil d'architecture, d'urbanisme
et de l'environnement
29 Rue Charlemagne 30000 Nîmes
Tél. : 04 66 36 10 60
E-mail : accueil@caue30.fr
www.les-caue-occitanie.fr/gard CAUE du Gard

CONSEIL DÉPARTEMENTAL GARD